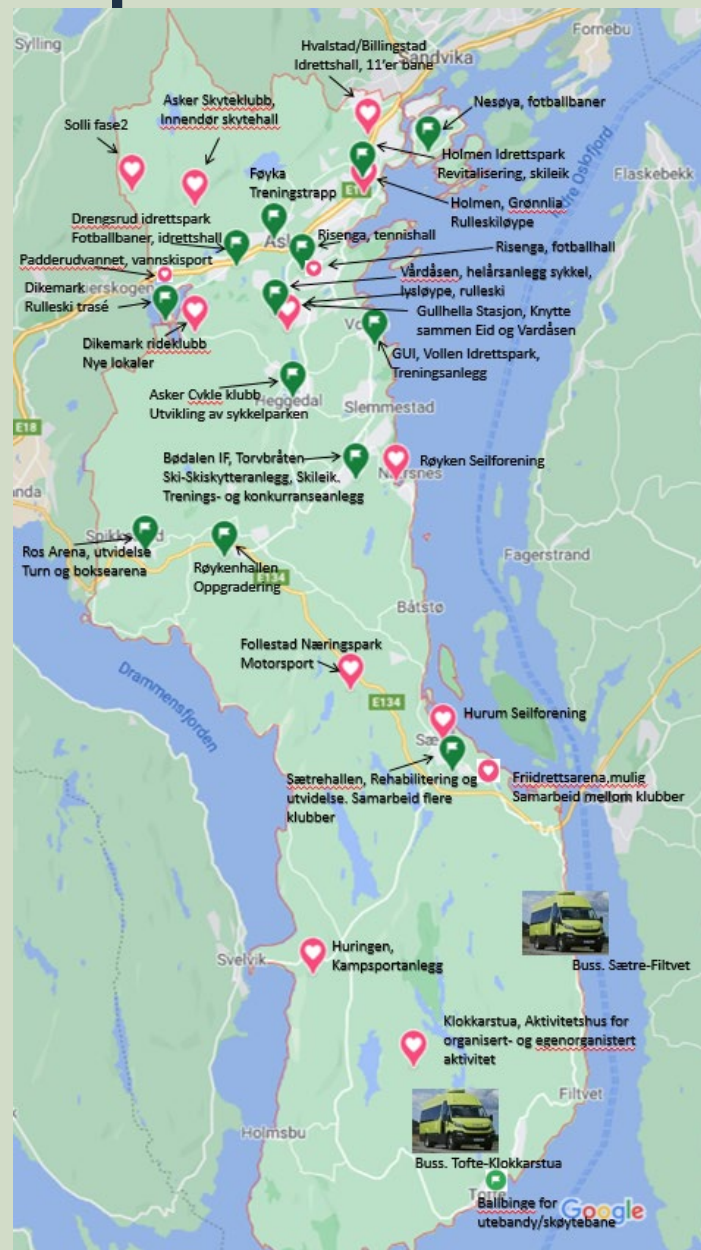




Asker
kommune

Innspill arealdelen AIR





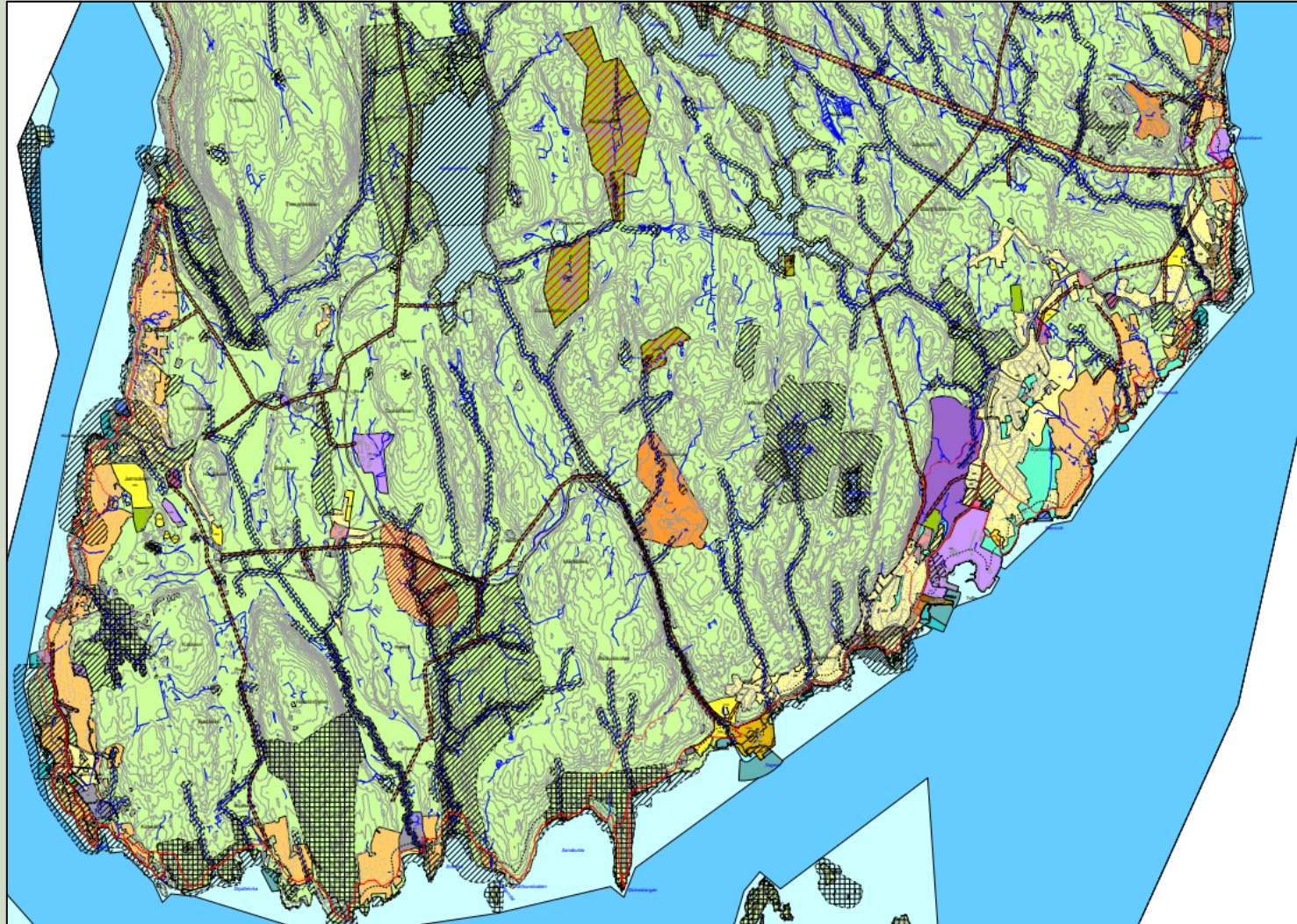
Asker
kommune

Idrettsanlegg

Avgrunnsdalen skytebane

Fuglemyr skytebane

Oredalen motorcross/enduro

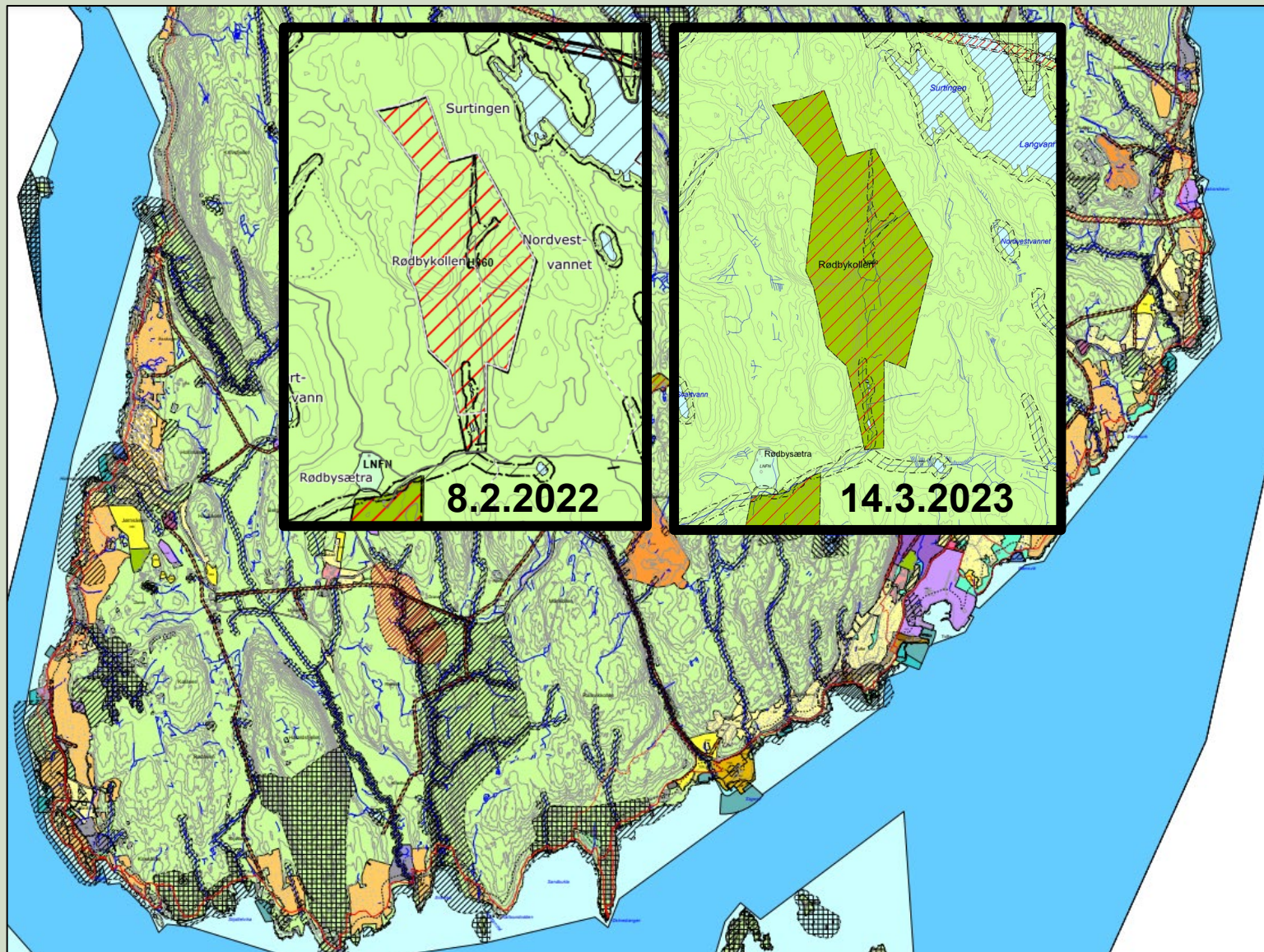




Asker
kommune

Idrettsanlegg

Avgrunnsdalen/Fuglemyr/Oredalen





Asker
kommune

Tofte

Områdereguleringsplan





Asker
kommune

Klokkarstua

Møteplasser

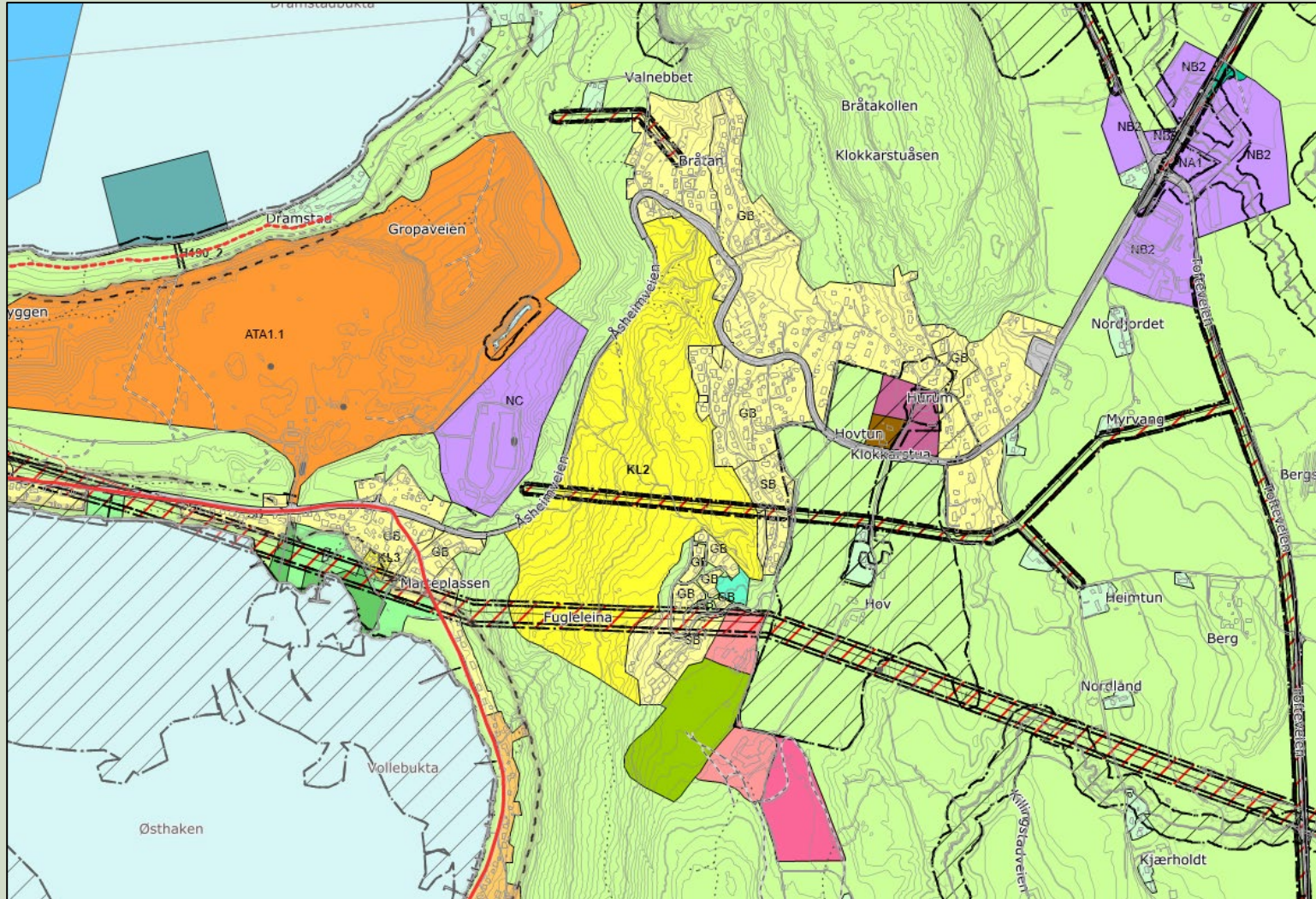




Asker
kommune

Klokkarstua

Hovtun sentrumsformål
Hovenga idrettsanlegg
Vollebukta friområde

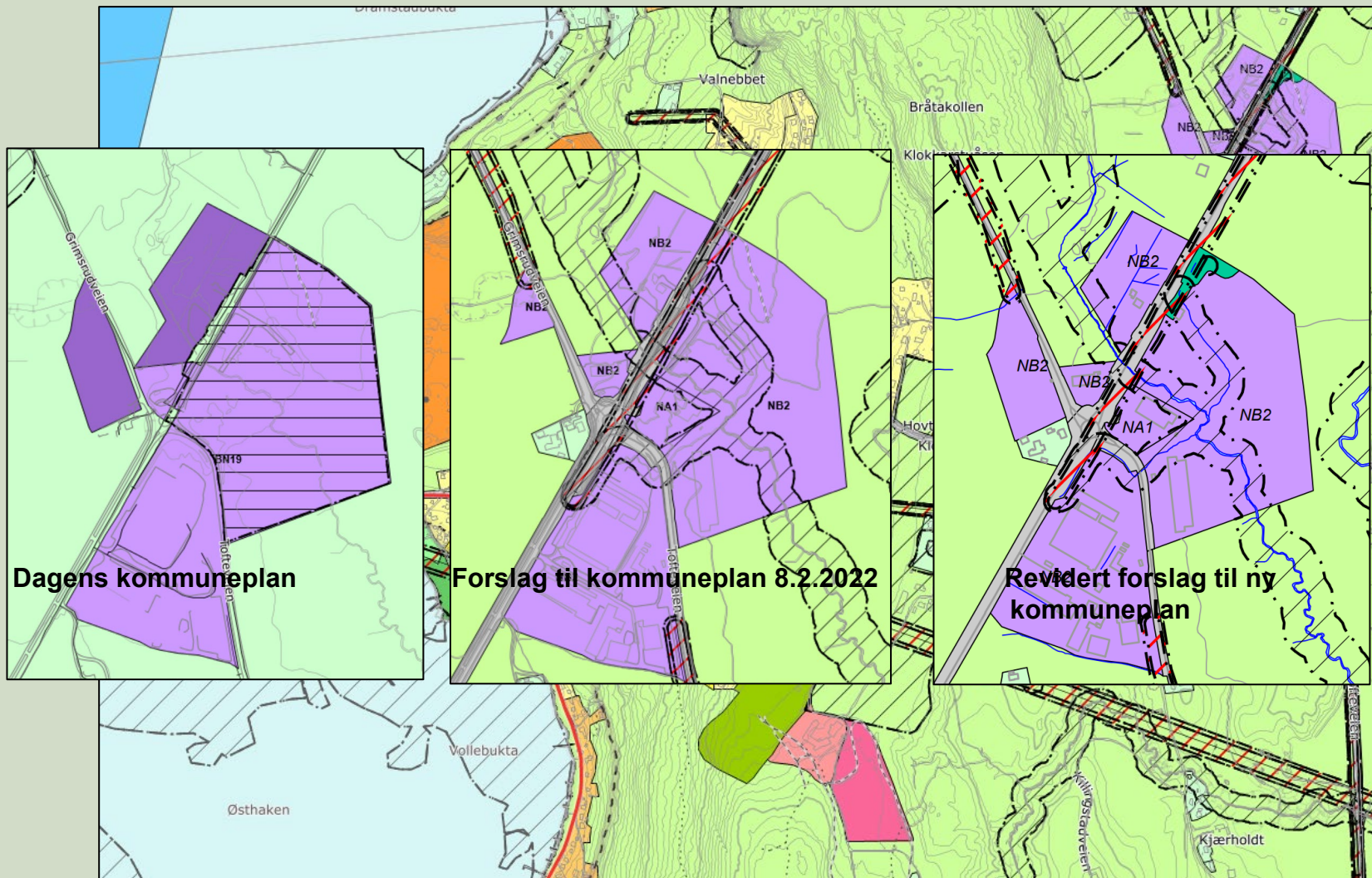




Asker
kommune

Klokkarstua

Hovtun sentrumsformål
Hovenga idrettsanlegg
Vollebukta friområde





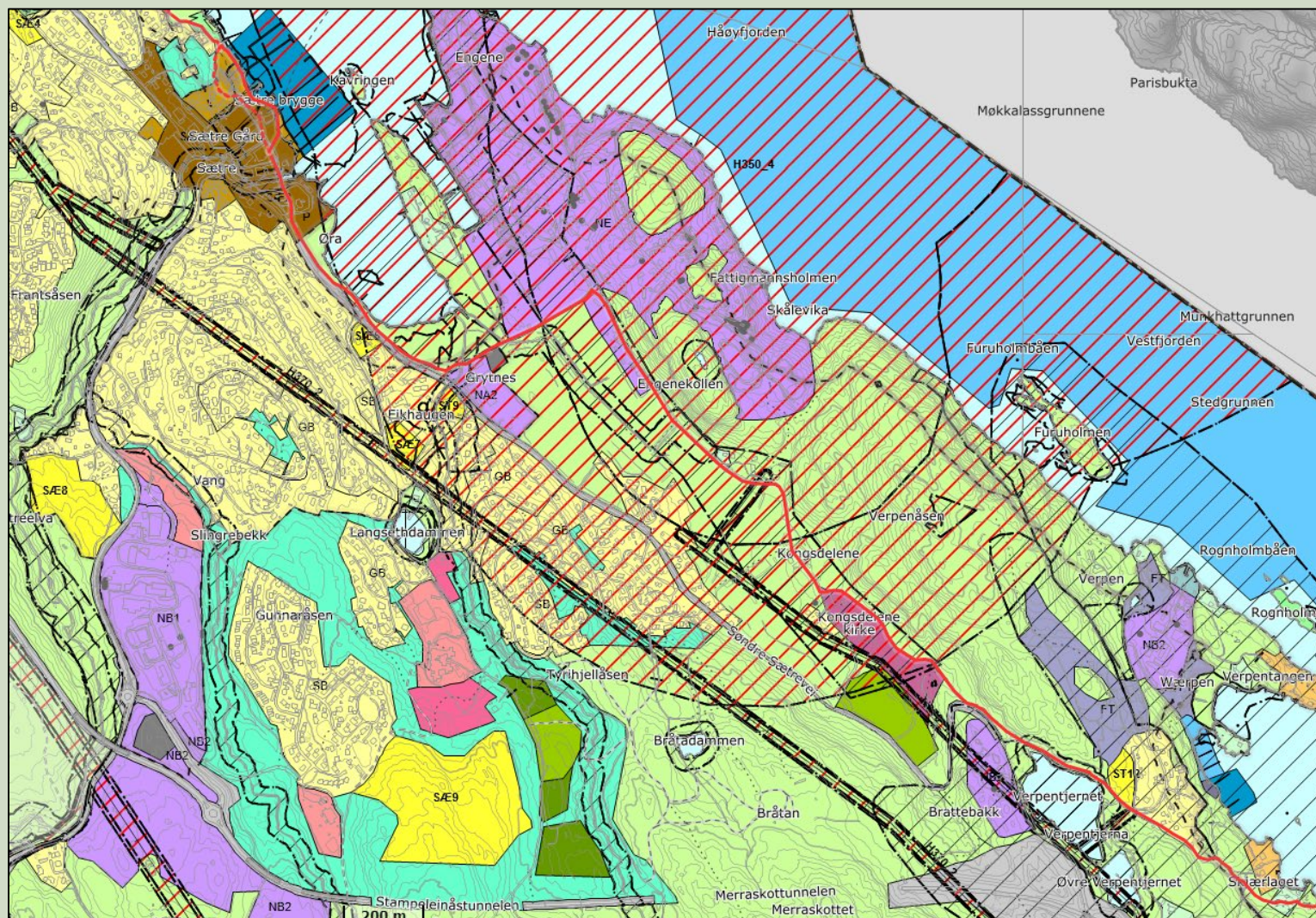
Asker
kommune

Sætre

Kongsdelene idrettsanlegg (Gråbein)

Grytnes skoleanlegg

Grytnes idrettsanlegg





Asker
kommune

Sætre

Barneskole: Ny Sætre skole på Grytnes i 2027.

Ungd.skole: Sætre ungdomsskole har nok kapasitet, men er nedslitt.
Rehabiliteres på Grytnes.

Idrettshall: Ny idrettshall bygges i tilknytning til skoleanlegget

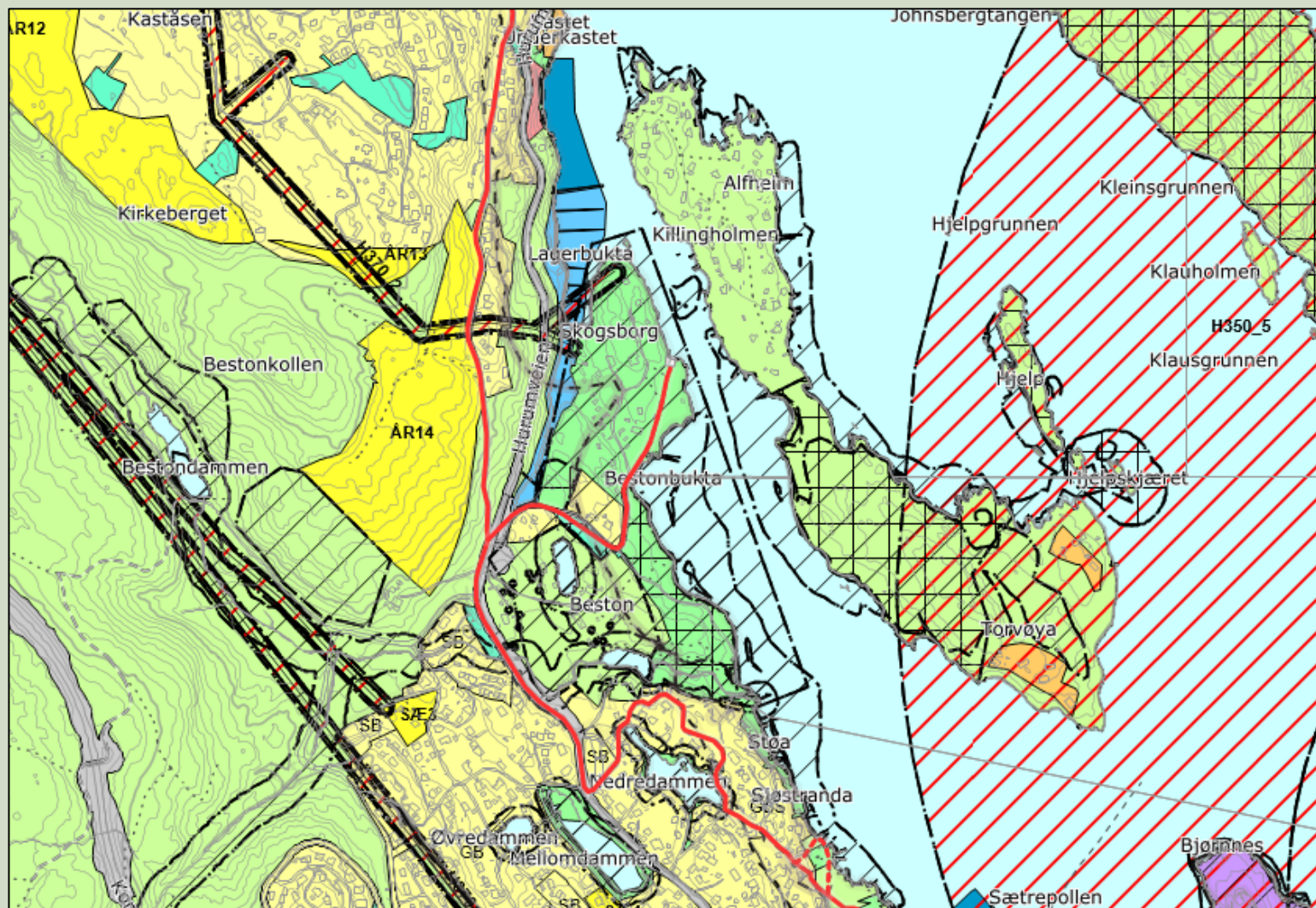




Asker
kommune

Sætre

Skogsborg friområde

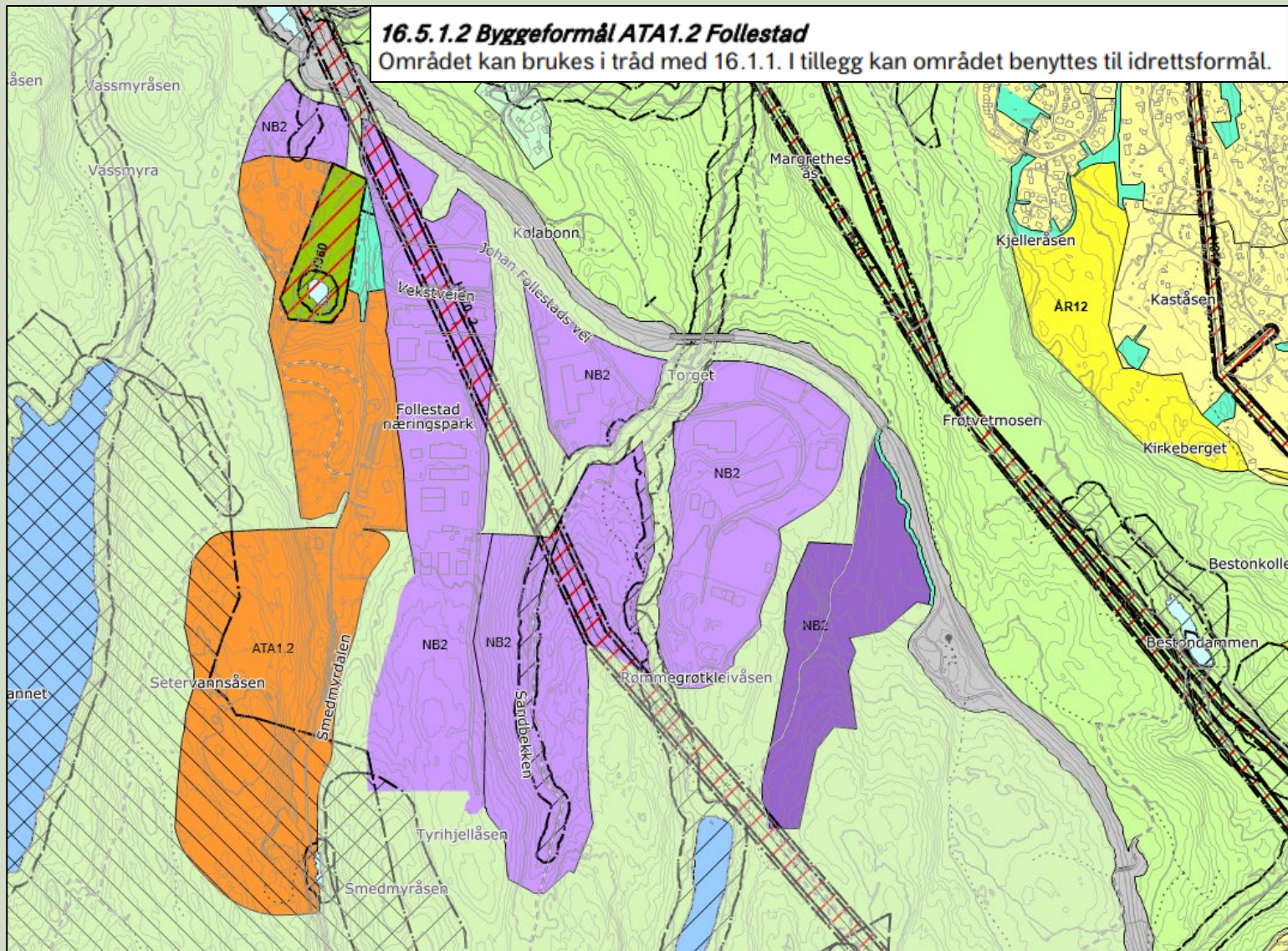




Asker
kommune

Follestad

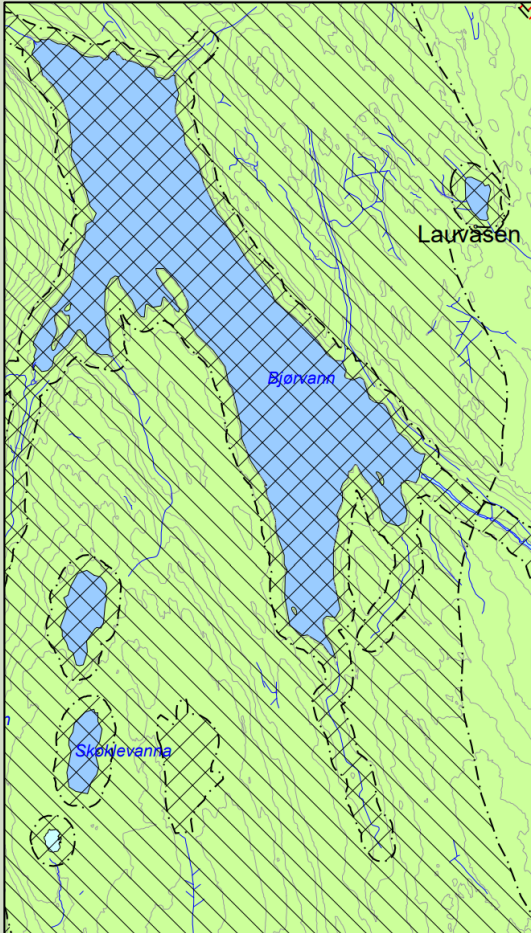
Idrettsanlegg skytebane





Asker
kommune

Vardåsen



Vern av sjø og vassdrag, underformål Drikkevann

19.4 Drikkevann (jf. pbl. § 11-7, nr. 6 jf. § 11-11, nr.3 og 5)

Det er følgende drikkevannskilder i Asker kommune:

Setervannet, Bjørvann, Sandungen, Striglevann og Husebyvannet.

Drikkevannskildene er gitt arealformål drikkevann i arealplankartet, og nedslagsfeltet for de aktuelle vannene er merket med sikringssone H110 nedslagsfelt drikkevann i med tilhørende bestemmelser i 21.1 og 18.1.3.

LNF-områder

18.1.3 Nedslagsfelt drikkevann³

Mattilsynet skal orienteres om søknad og tillatelse innenfor nedslagsfeltet. Hogst er ikke tillatt innenfor sikringssone H110 uten tillatelse fra kommunen. Ved landbrukstiltak som berører sikringssone H110, herunder hogst/planting skal det innhentes uttalelse fra vannverkseier. Tiltak som kan redusere kvaliteten på drikkevannskilden tillates ikke. Før det gis tillatelse til tiltak etter plan- og bygningsloven innenfor sikringssone H110, vannverkseier gi positiv uttalelse til tiltaket.

Enkelte unntak kan gjelde der det er gitt særskilt tillatelse, i tråd med klausuleringsbestemmelser eller etter annet lovverk.

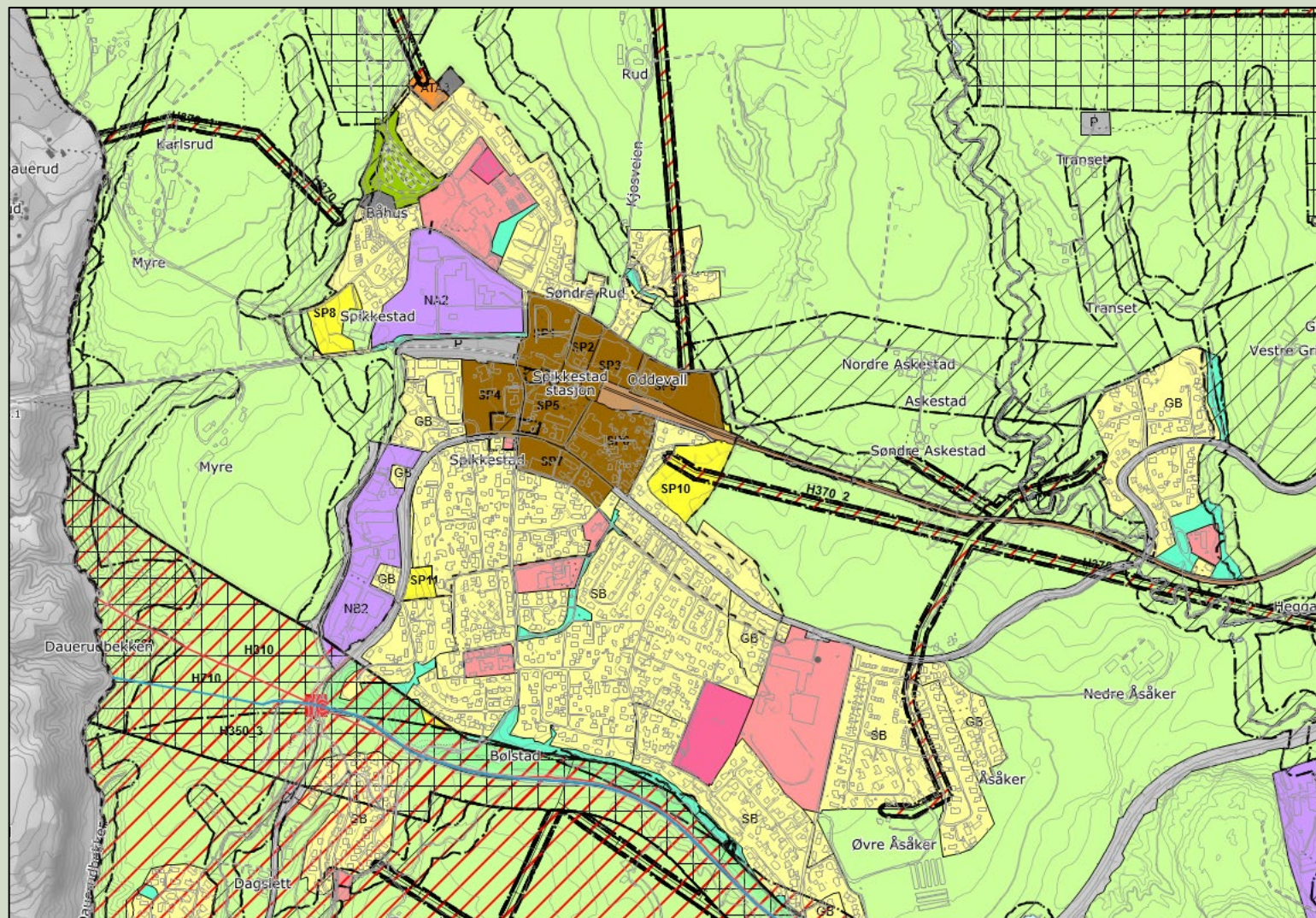




Asker
kommune

Spikkestad

Status quo

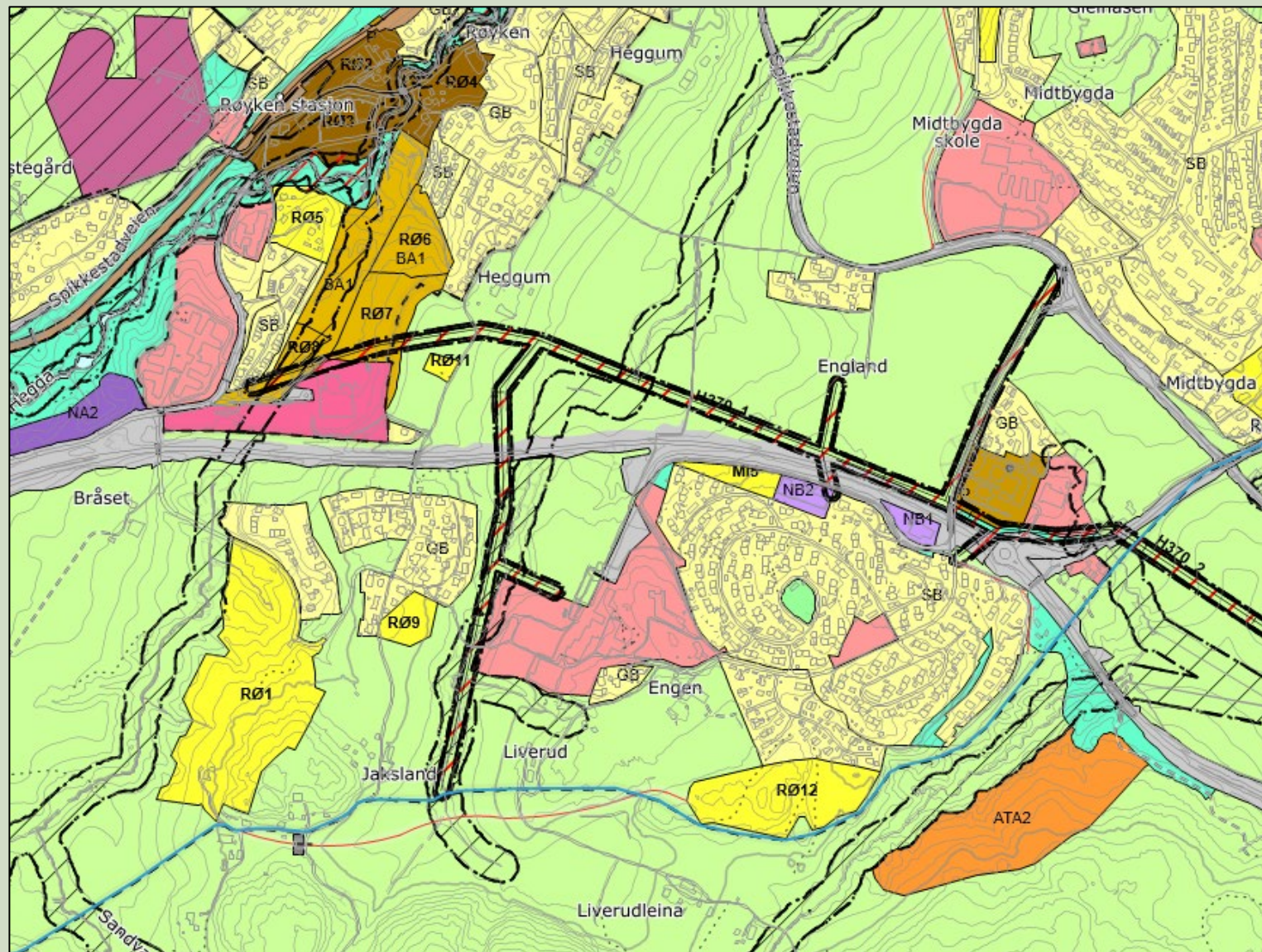




Asker
kommune

Midtbygda

Idrettshall Røyken vgs

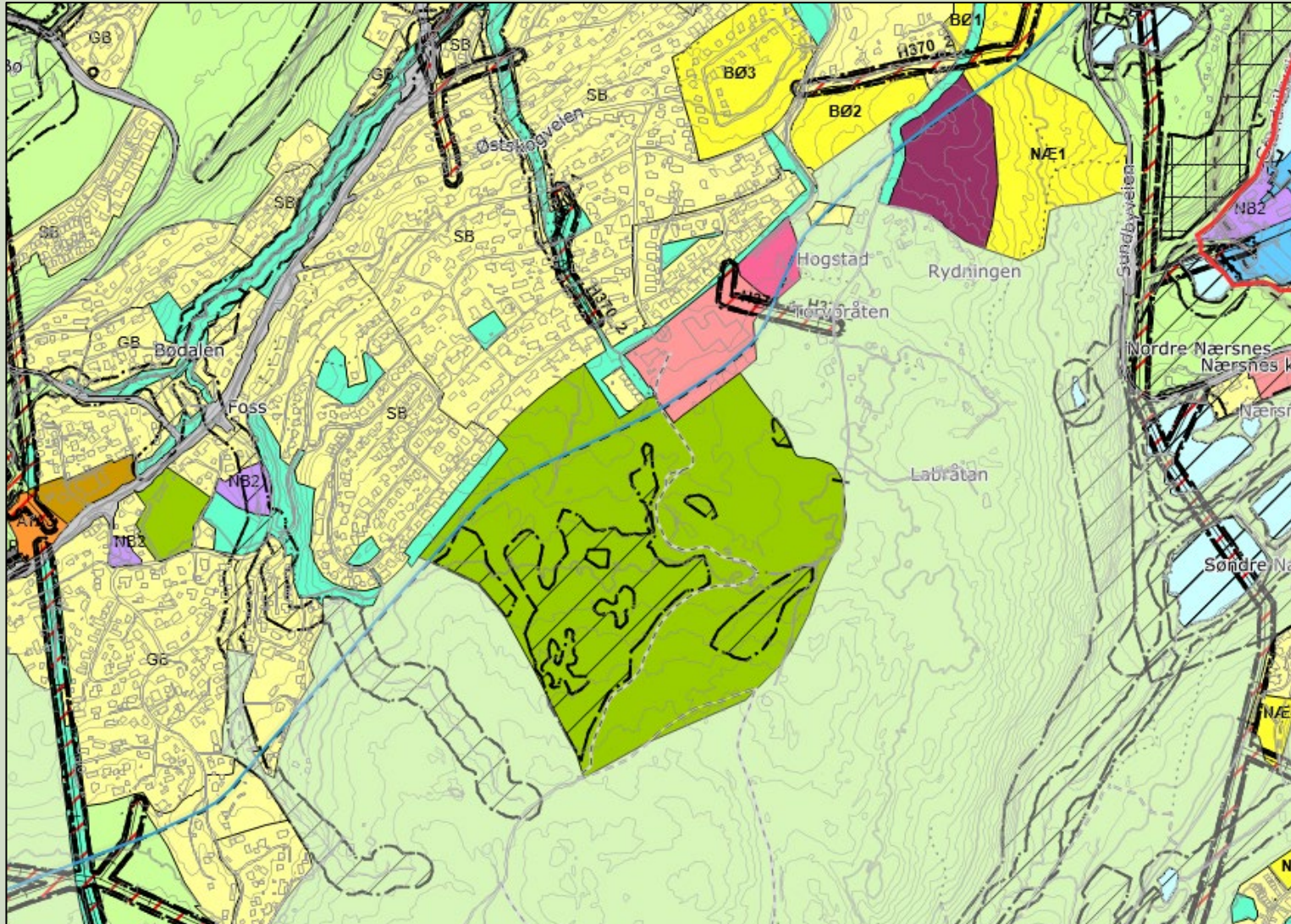




Asker
kommune

Bødalen

Torvbråten idrettspark

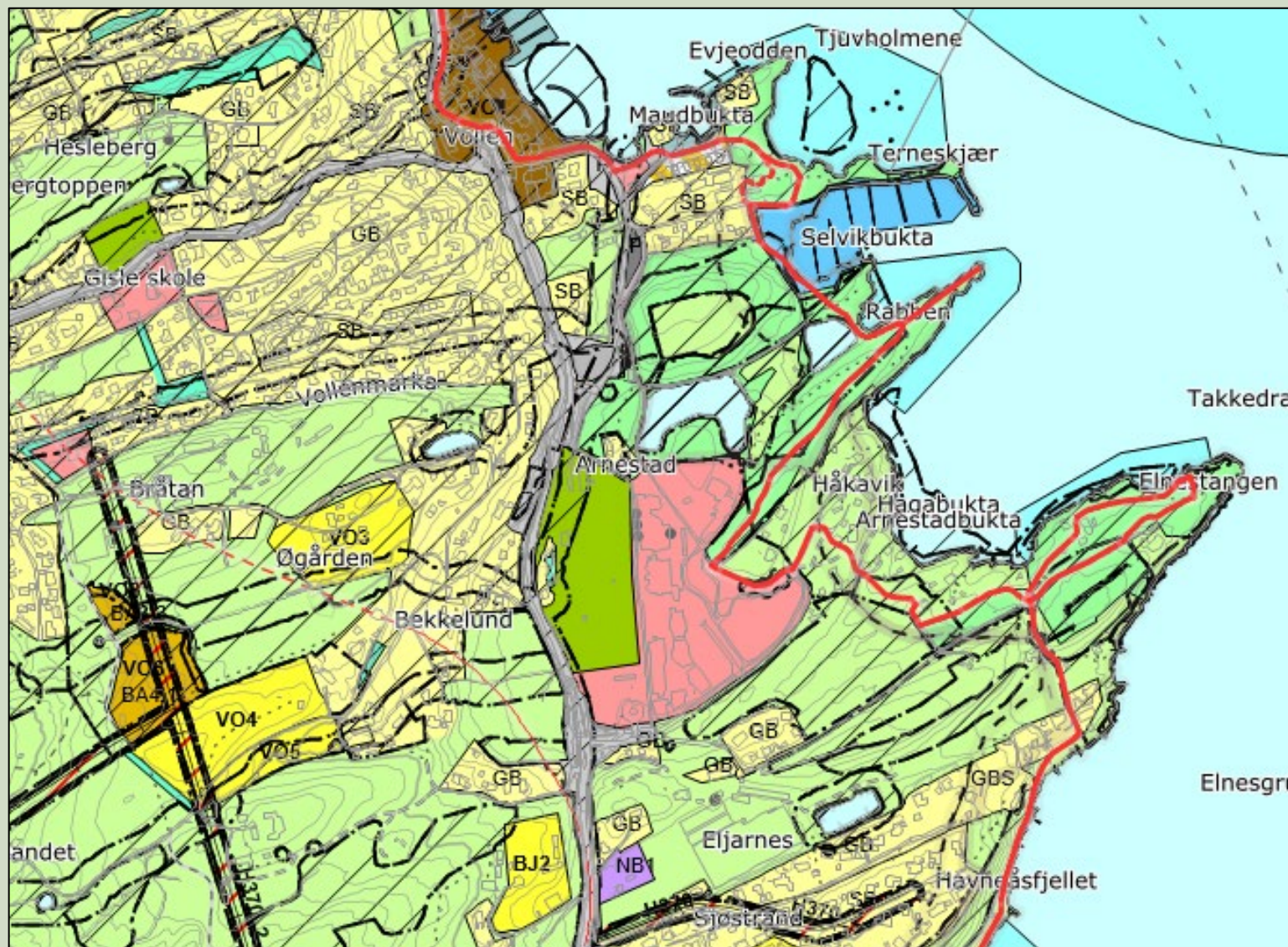




Asker
kommune

Vollen

Arnestad idrettsanlegg – Bekkelundjordet utgår

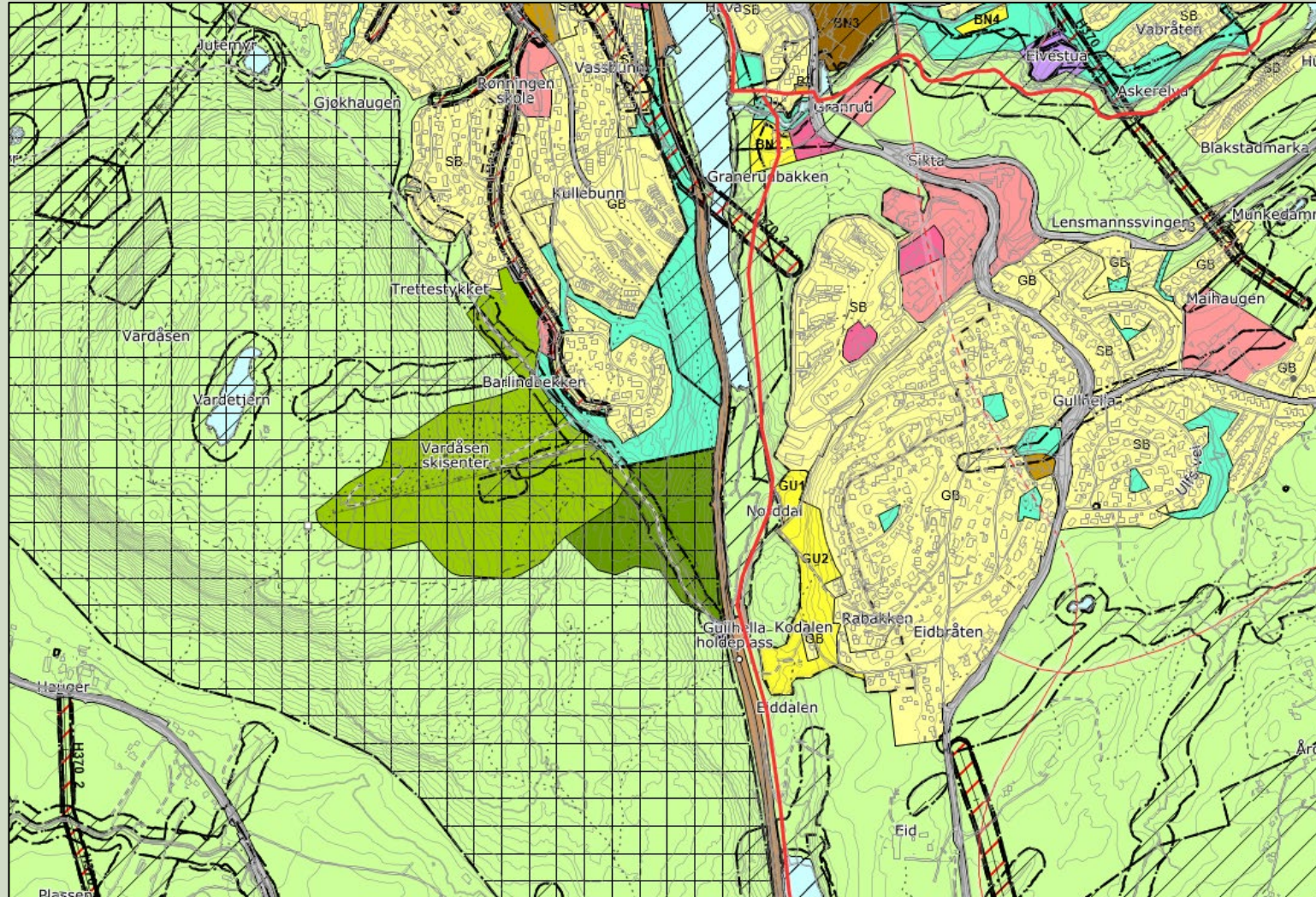




Asker
kommune

Vardåsen

Utvidet idrettspark

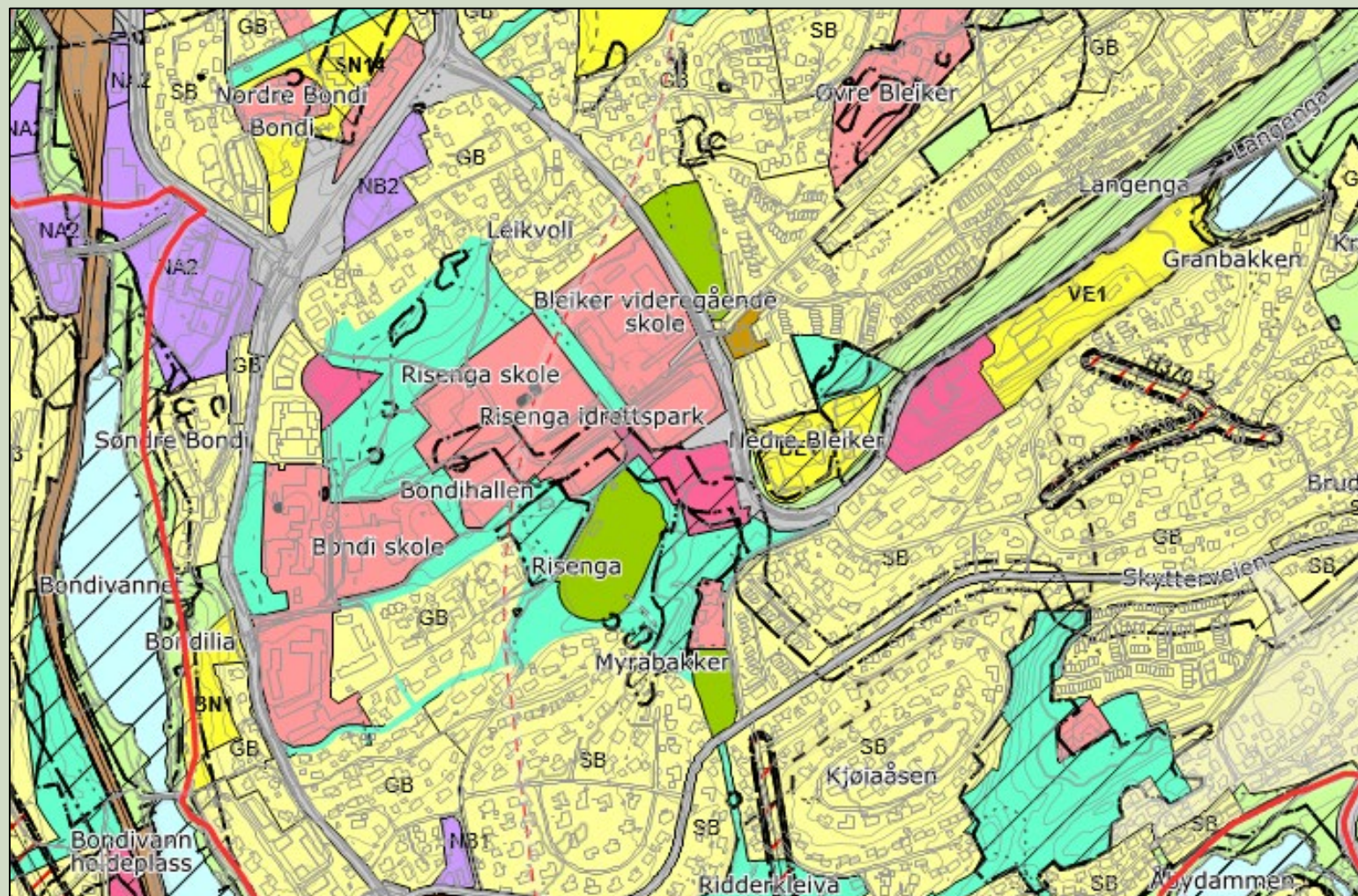




Asker
kommune

Risenga

Status quo, fortsatt potensiale for
fotballhall og annen idrettshall



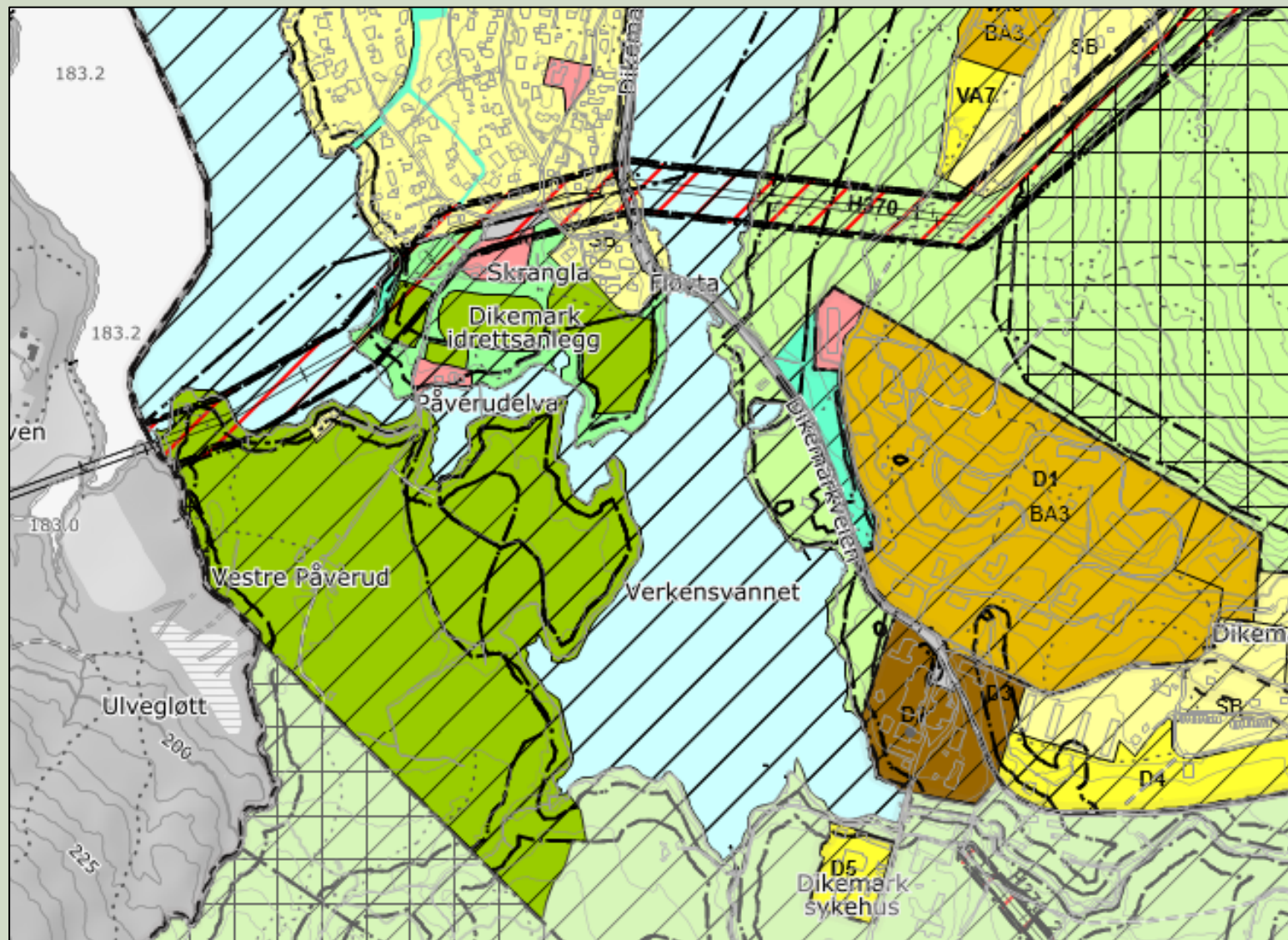


Asker
kommune

Dikemark

DIF-banen

Poverud golfbane

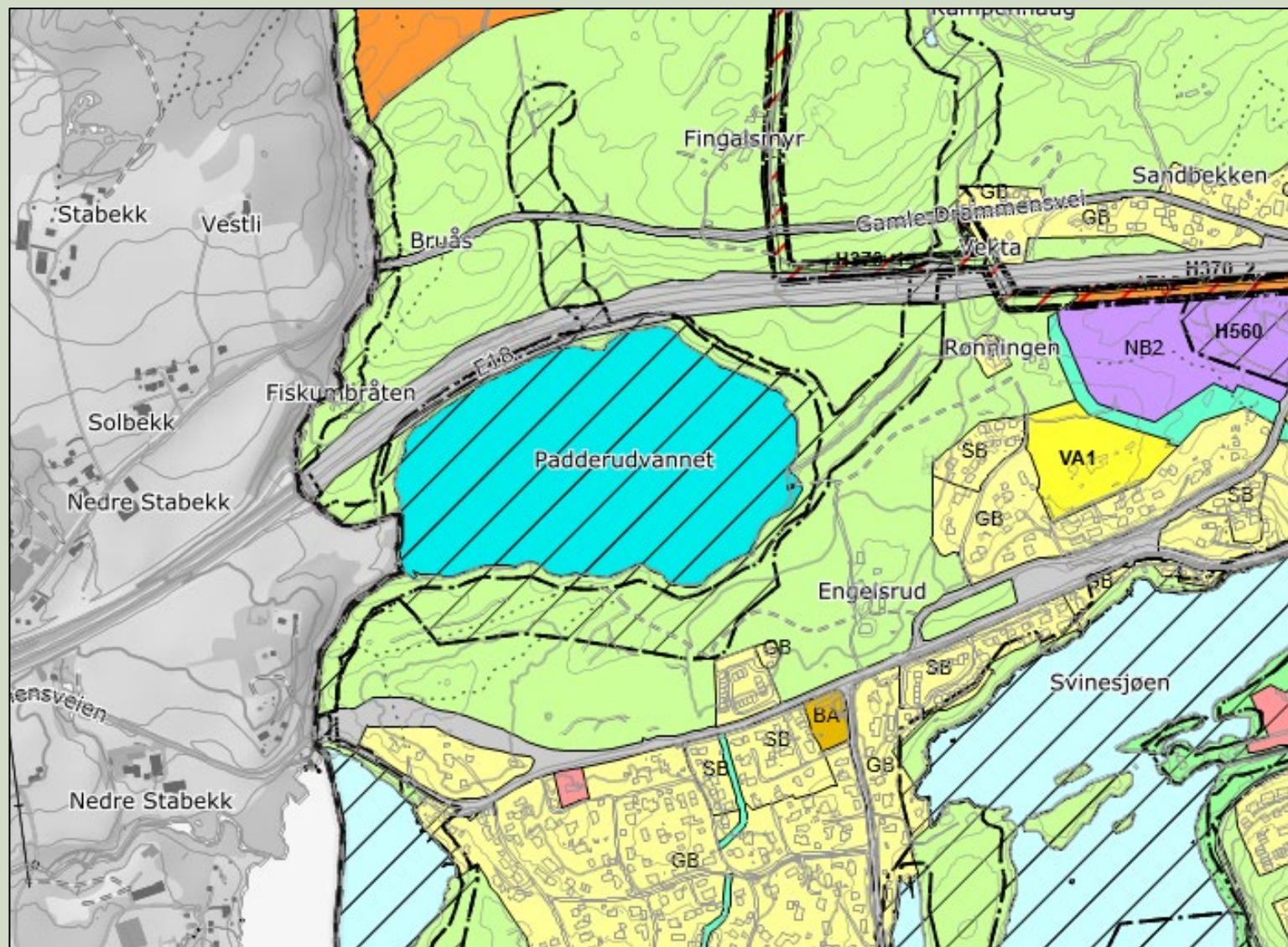




Asker
kommune

Padderudvannet

Friluftsanlegg med hensynssoner

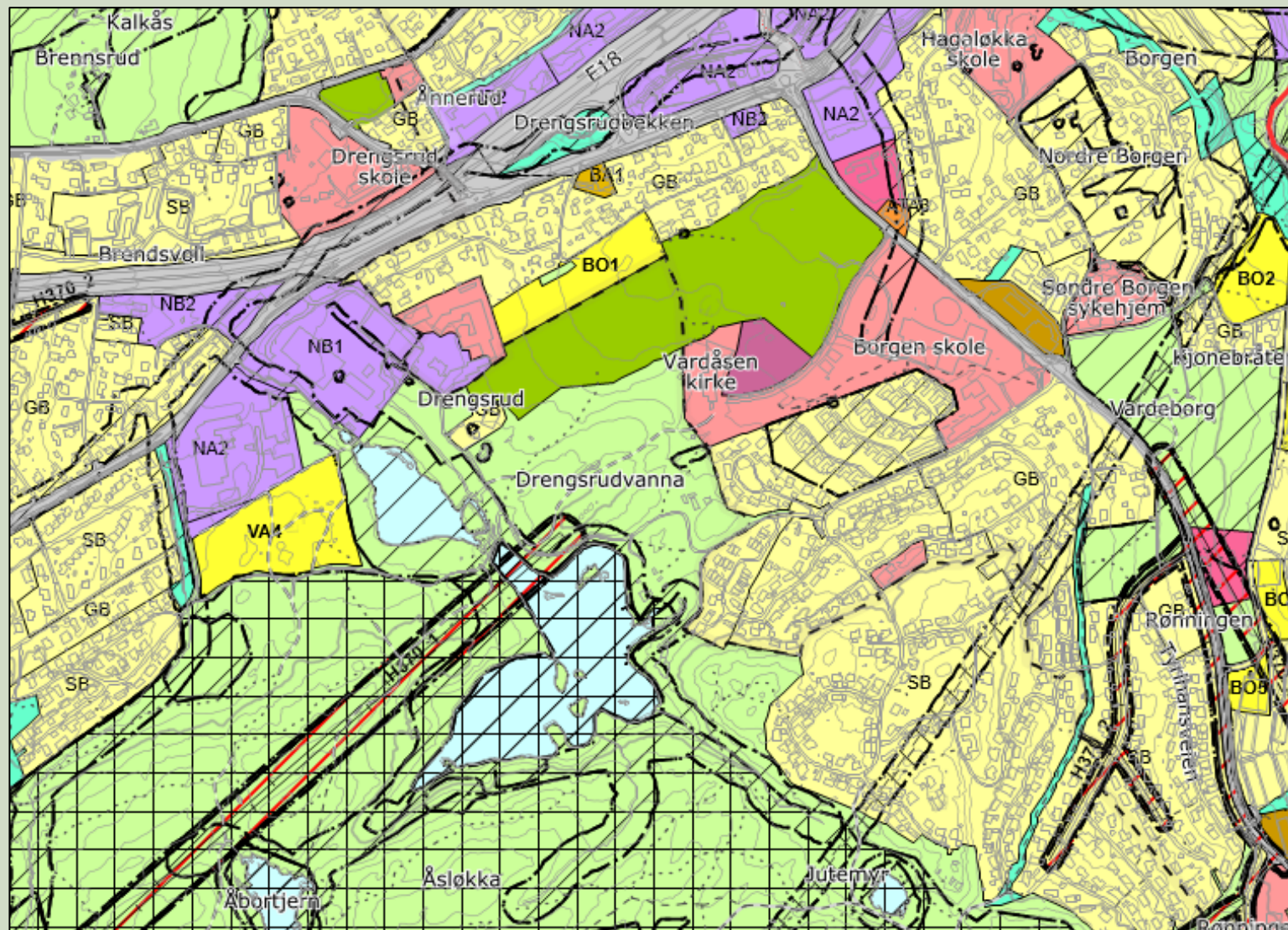




Asker
kommune

Drengsrud idrettspark

Status quo

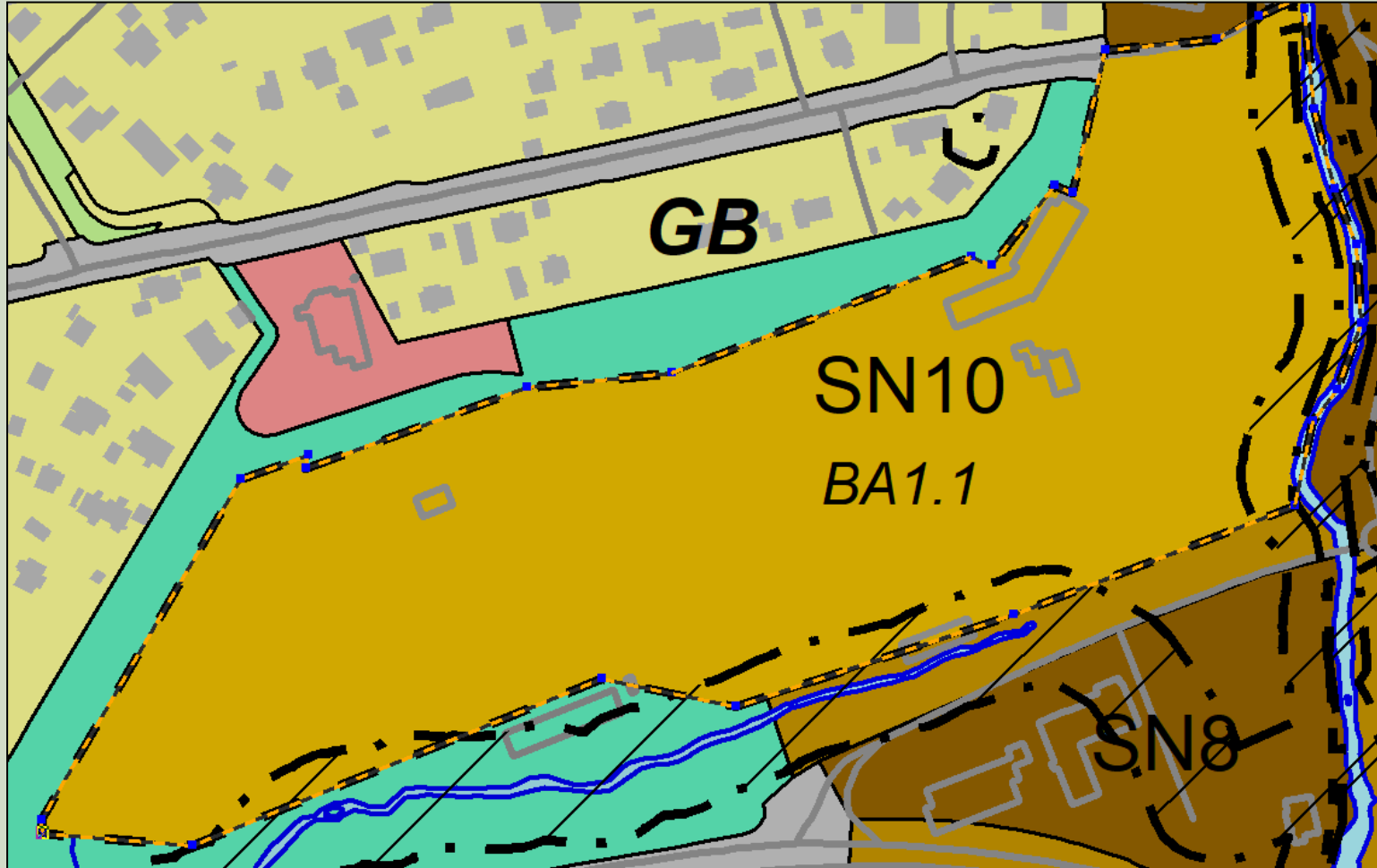




Asker
kommune

Føyka

Fleksibel plan, 50 % skal være tilrettelagt for
rekreasjon og fysisk aktivitet



15.1.1.1 Byggeformål BA1.1 (Føyka)

Det tillates bruk etter 15.1. Minimum 50% av Føyka-området (regulert delfelt 1,2 og 4) skal være fri for bebyggelse og tilrettelagt for rekreasjon og fysisk aktivitet.

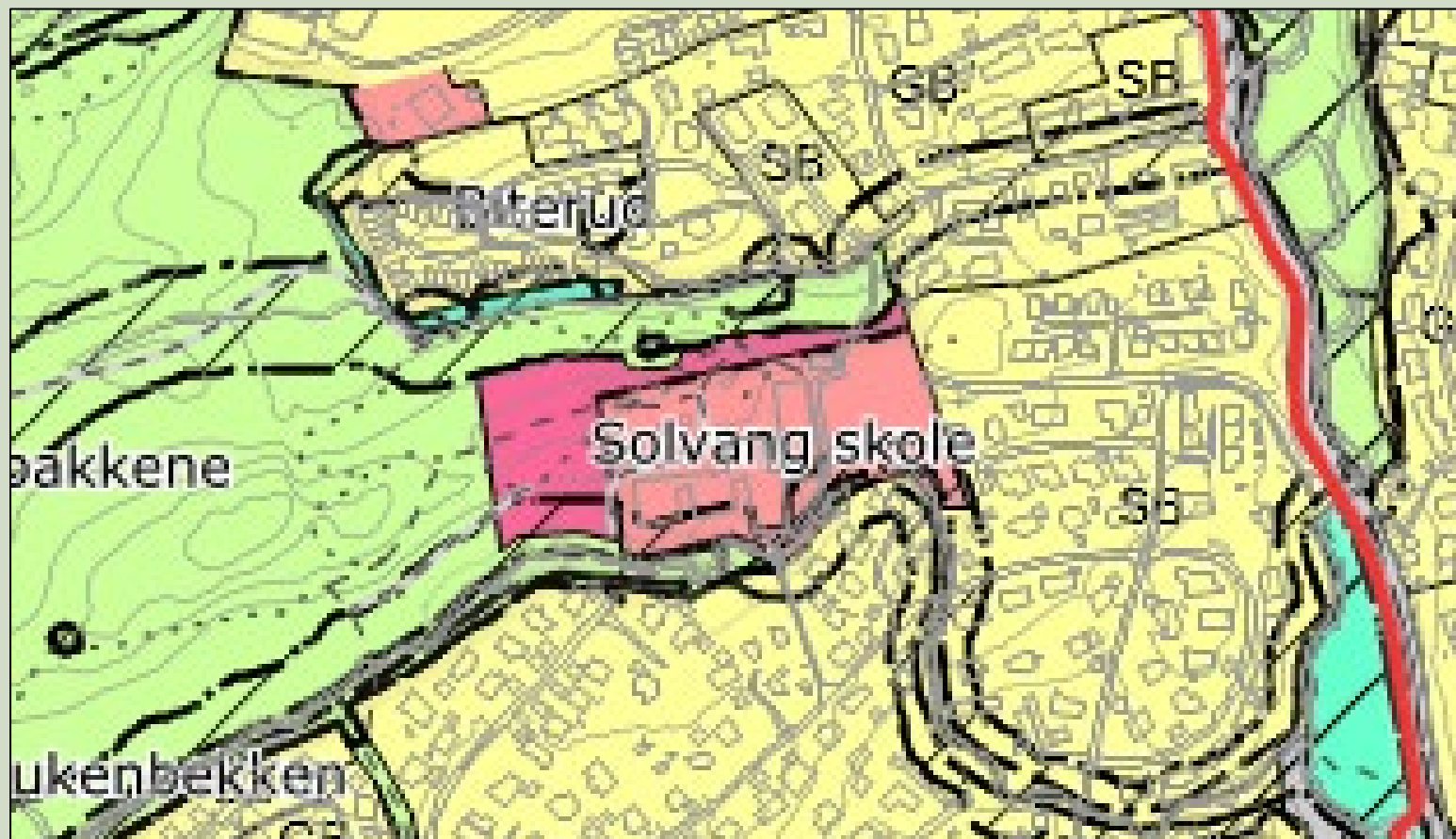




Asker
kommune

Solvang

Utvidet ungdomsskole





Asker
kommune

Høn

Høn nærsenter med butikker, torg, boliger, barnehage, barneskole, idrettshall og idrettsbaner.



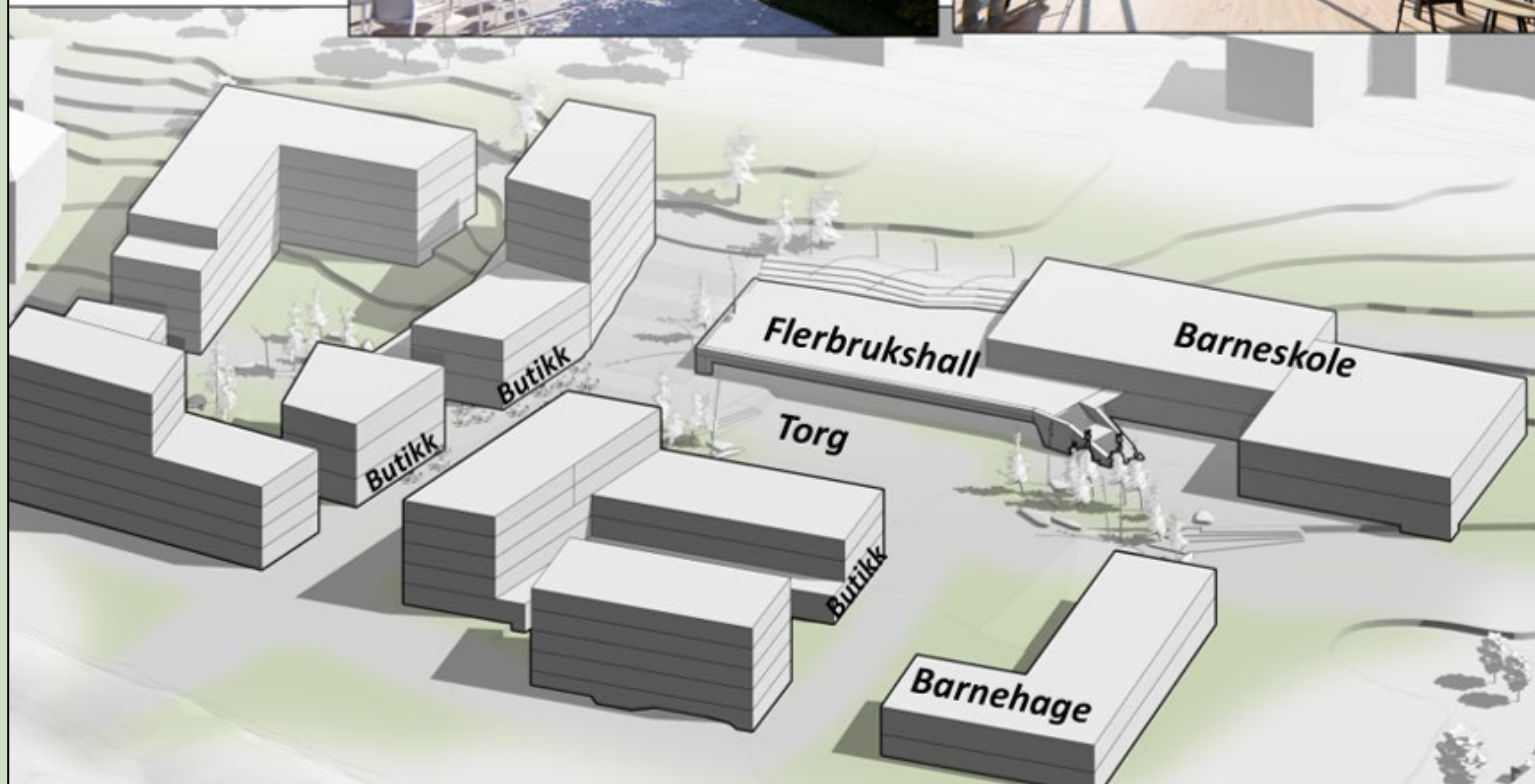


Asker
kommune

Høn

Høn nærsenter med butikker, torg, boliger, barnehage, barneskole, idrettshall og idrettsbaner.

Nærsenteret
møteplassen





Asker
kommune

Høn

Høn nærsenter med butikker, torg, boliger, barnehage, barneskole, idrettshall og idrettsbaner.

Nærsenteret – et forbildeprosjekt?

2022-2023	Konseptavklaring Høn nærsenter, skole, barnehage, idrettshall, idrettsanlegg, boliger mm (forbilde miljø, teknologi, sosialt ?)
2023-2024	Mulighetsstudie
2024-2026	Detaljregulering
2027-2029	Skoleutbygging



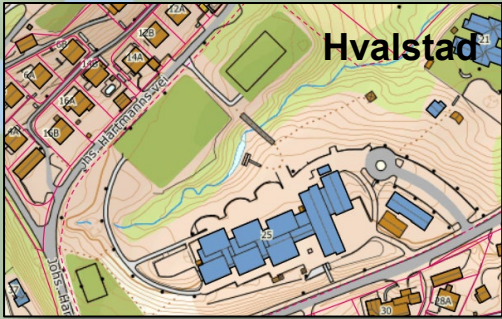
Asker nord



Større idrettspark



Lokalt idretts-/aktivitetsanlegg



Hvalstad

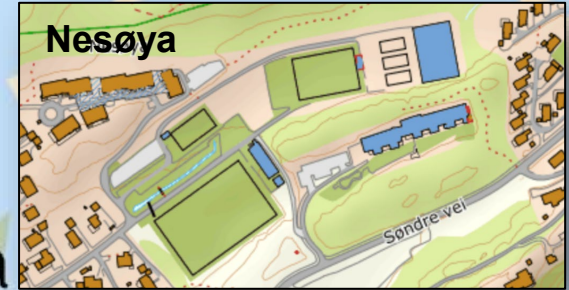
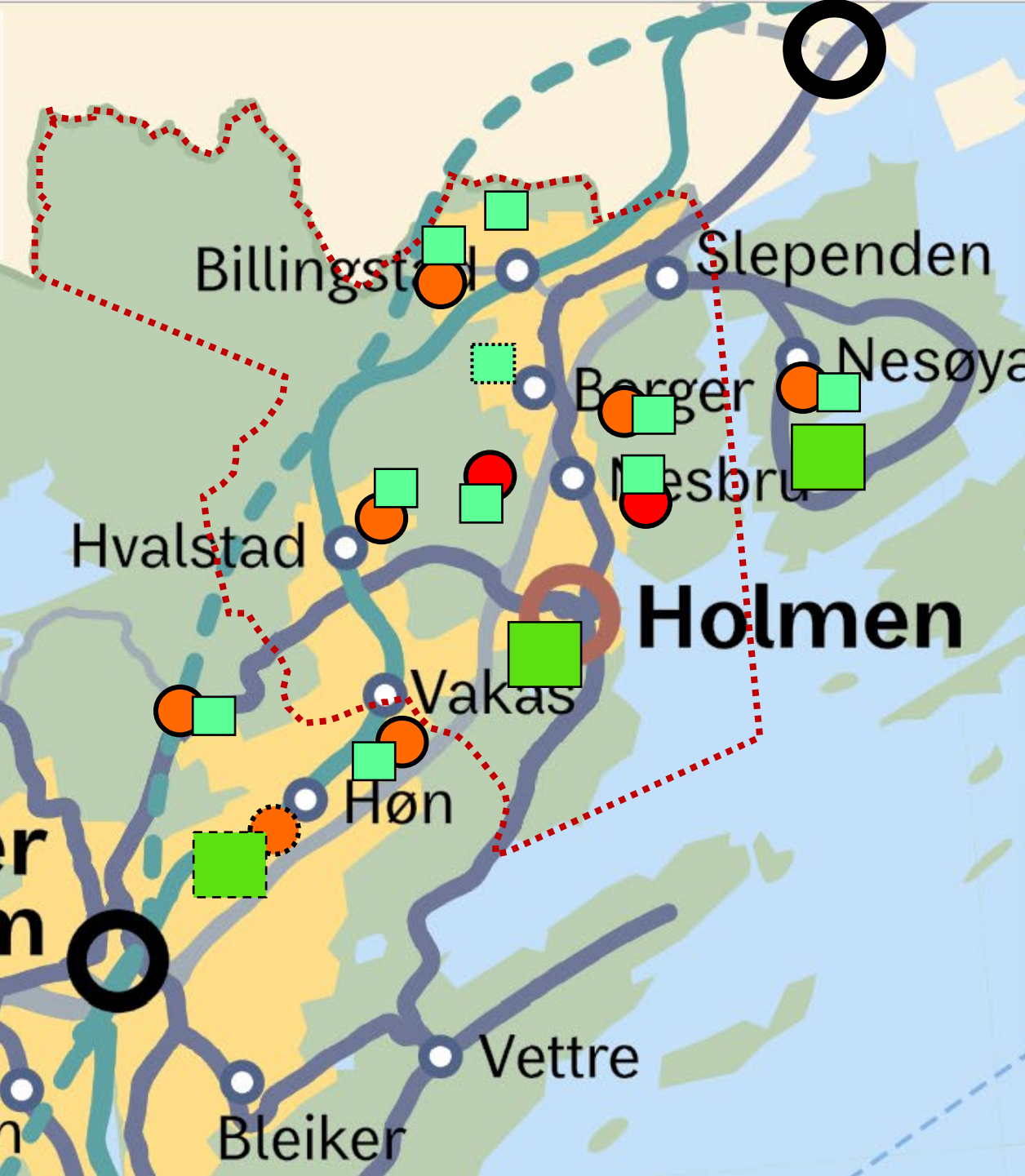
AIR – innspill kommuneplan

Nesøya: fotballbaner

Nesbru vgs: idrettshall, 11'er bane

Holmen: skilek (revit.), rullerulleskiløype

Asker sentrum



Nesøya



Holmen



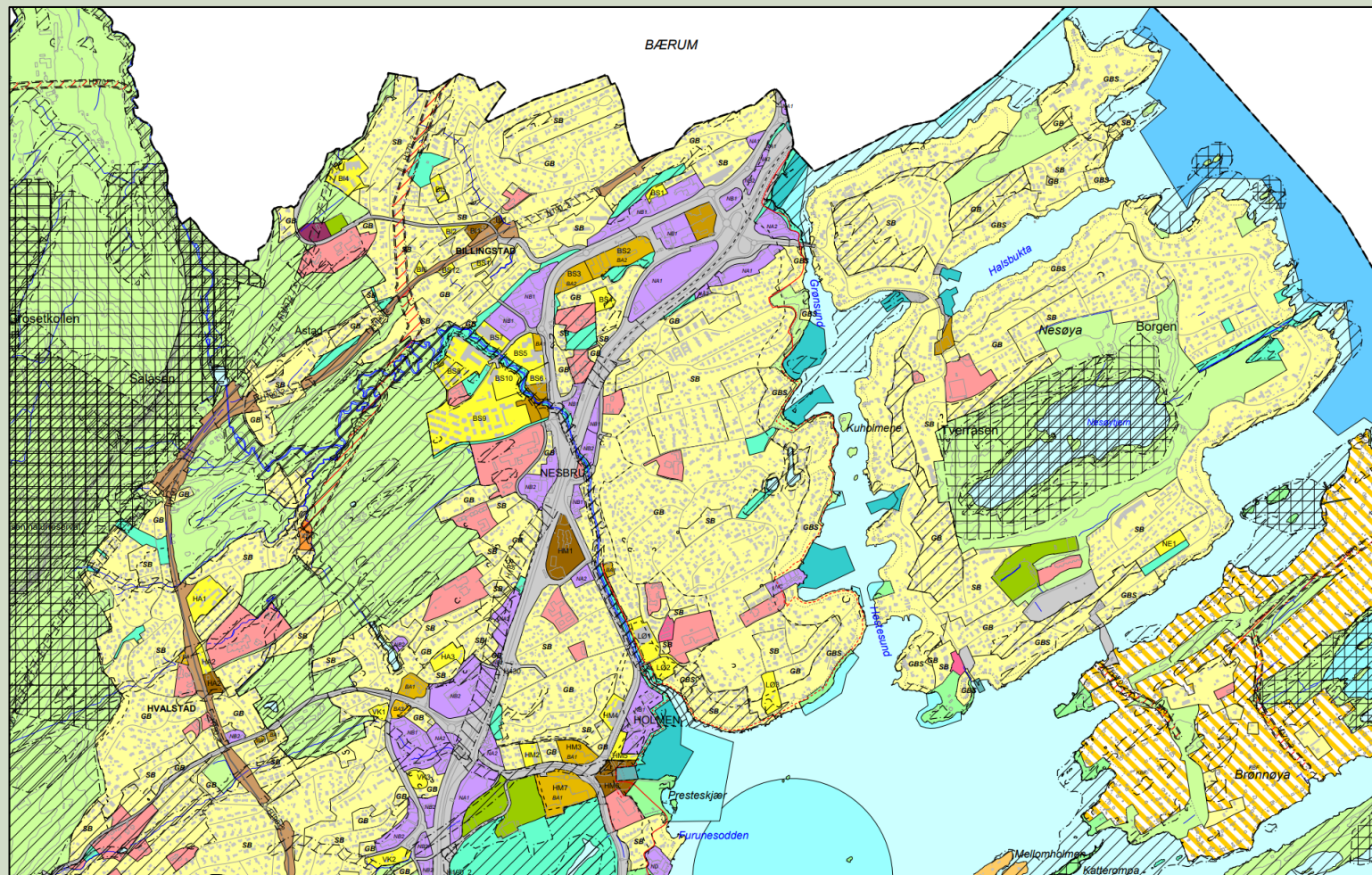
Høn



Asker
kommune

Billingsstad øvre

Åstad, Billingsstad skole
Nesbru vgs, idrettshall

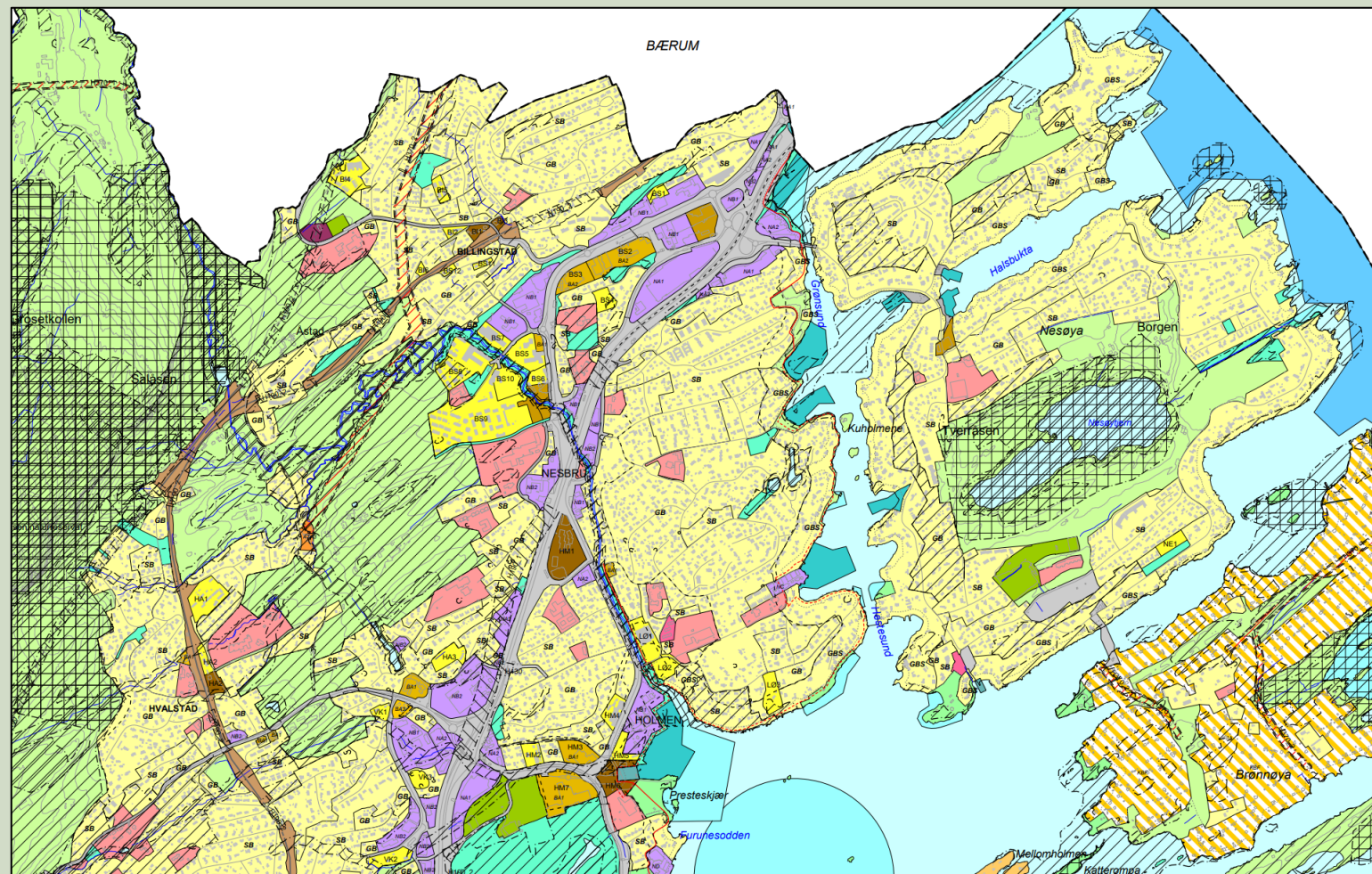




Asker
kommune

Nesøya

Slependen robane



Zone	Color	Symbol
Residential	Yellow	Small dots
Commercial	Orange	Diagonal lines
Industrial	Red	Horizontal lines
Green spaces	Green	Vertical lines
Water	Blue	Wavy lines
Roads	Grey	Thick lines
Utilities	Black	Thin lines